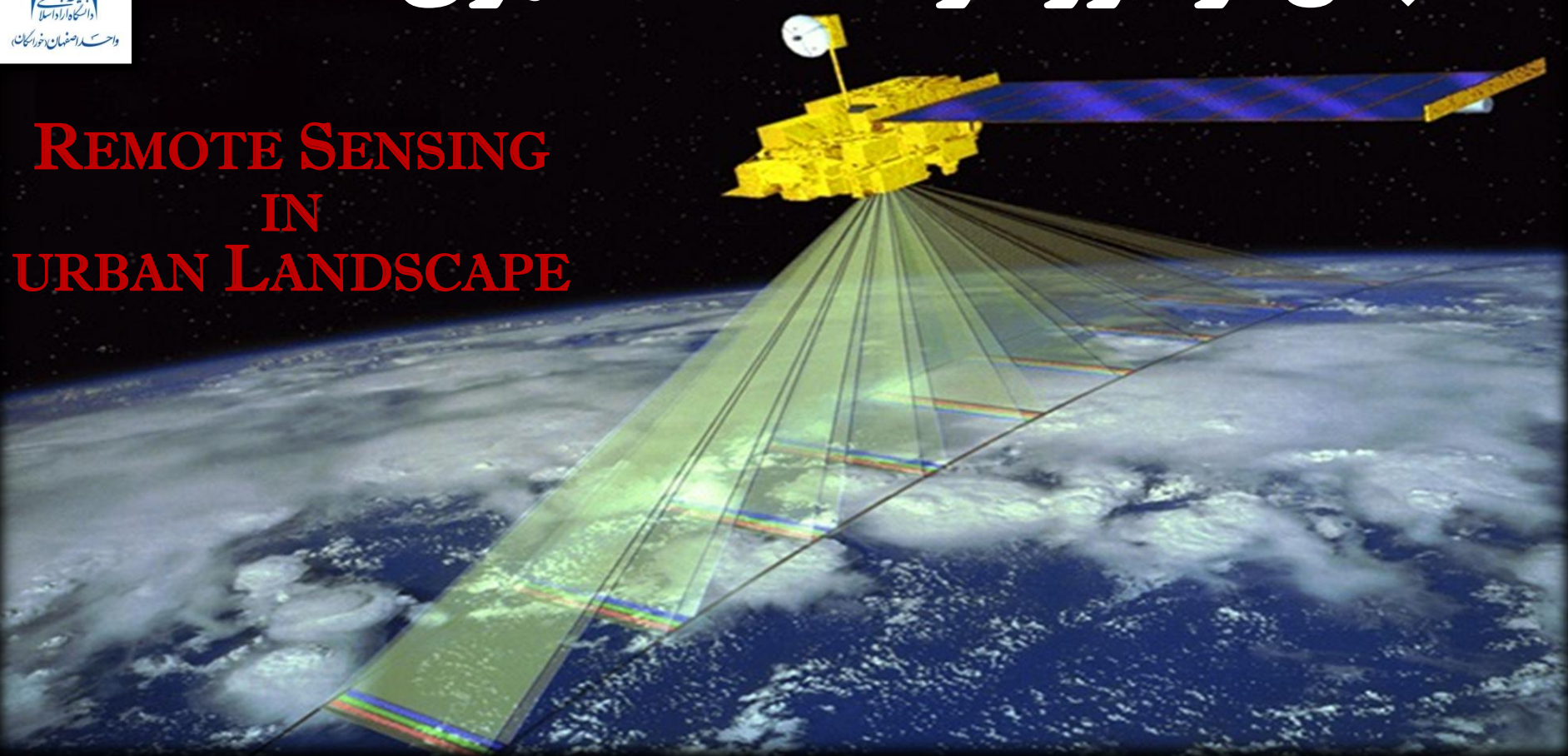




سنجش از دور در مطالعات شهری

REMOTE SENSING IN URBAN LANDSCAPE




دکتر صالح عبدالهی

Research Gate: Saleh Abdullahi


Google Scholar: Saleh Abdullahi

دانشگاه آزاد اسلامی اصفهان

منابع موضوع درس



❖ Remote sensing Environment by Jensen



❖ مبانی سنجش از دور:

مهندس سید باقر فاطمی - مهندس یوسف رضایی

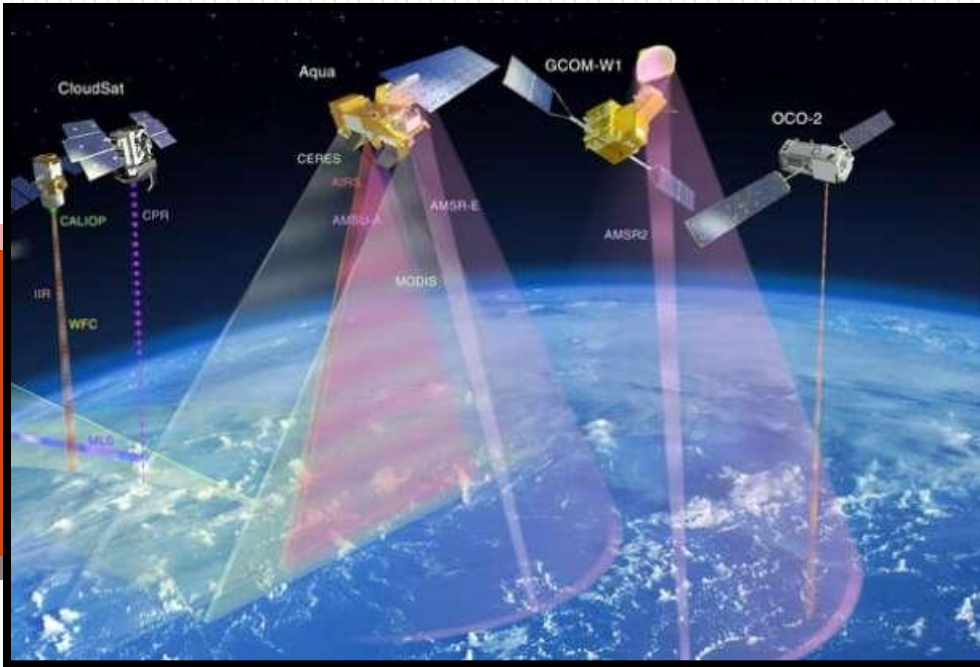
❖ اصول سنجش از دور نوین و تفسیر تصاویر ماهواره ای و

عکس های هوایی:

دکتر سید کاظم علوی پناه

دیگر مقالات و متون علمی

سر فصل و موضوعات درس



- ❖ مقدمه ای بر سنجش از دور
- ❖ انرژی الکترو مغناطیس
- ❖ نقش اتمسفر در سنجش از دور

❖ سکو و سنجنده

❖ مبانی پردازش تصویر

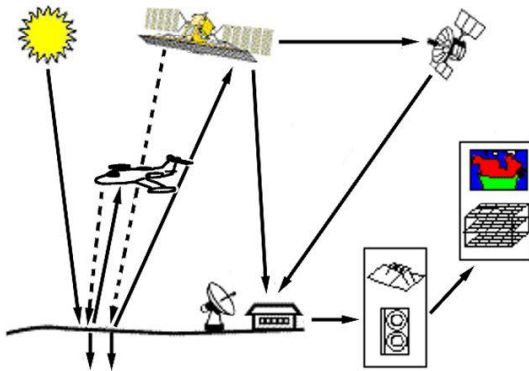
❖ پردازش های طیفی

❖ تصحیحات هندسی

❖ مبانی و طبقه بندی و الگوریتم های طبقه بندی

❖ سیستم های تصویر برداری راداری

A Remote Sensing System



فرآیند درس

۲۰

✓ مباحث تئوری (ارائه در کلاس)

۱۲

----- حضور در کلاس

----- پروژه و فعالیت عملی

----- ارائه در کلاس

----- آزمون کلاسی

۸

----- آزمون کتبی نهایی

حضور از جلسه ۱۴	پروژه کلاسی از ۱۰	ارائه در کلاس از ۱۰	آزمون کلاسی از ۱۰	ارزیابی کلاسی از ۱۲	آزمون کتبی از ۸	ارزیابی نهایی
۱۴	۱۰	۱۰	۱۰	۱۲	۸	۲۰